


Département de Saône et Loire
 Commune de BOYER
 "Le Clos de l'Abbaye"

LOTISSEMENT D' HABITATIONS

PA4 - PLAN DE COMPOSITION

Lotisseur : Commune de BOYER

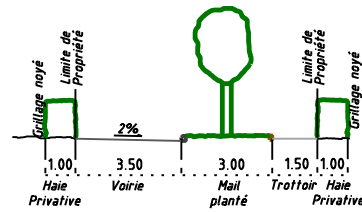


| Date | Modifications | Altitude : | Echelle : |
|--------------|--------------------|---------------------|----------------------------------|
| 29 mars 2010 | Première diffusion | Système indépendant | 1/500 |
| | | | Dossier S013 |
| | | Classement : | S013-PA- Clos de l'Abbaye dpr |
| | | Système indépendant | |

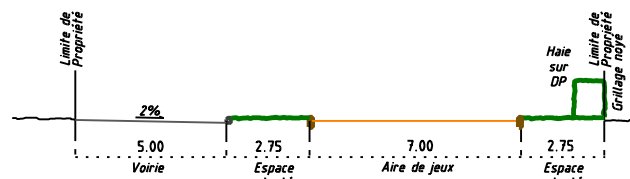


S.C.P. Marie-Josèphe GALLET et Lionel REY
 Géomètres - Experts Associés
 1000, Route de Plottes - 71700 TOURNUS
 Tél : 03.85.51.08.78 - Fax : 03.85.51.14.32
 E-mail : scpgalletey@orange.fr

PROFIL EN TRAVERS TYPE Voie principale



PROFIL EN TRAVERS TYPE Voie secondaire



LEGENDE

- Périimètre de l'opération 213.00 Altitude Projet
- Limite de zone non-aedificandi
- Zone de recul minimum pour l'implantation des constructions principales
- Haie plantée par le lotisseur
- Arbre planté par le lotisseur

